



АДМИНИСТРАЦИЯ ГОРОДА ПЕРМИ  
ДЕПАРТАМЕНТ ЗЕМЕЛЬНЫХ ОТНОШЕНИЙ

РЕШЕНИЕ

о размещении объектов № 353 от 06.03.2019

г. Пермь, ул. Сибирская, 15

Департамент земельных отношений администрации города Перми в соответствии с пунктом 3 статьи 39.36 Земельного кодекса Российской Федерации, Положением о порядке и условиях размещения объектов на землях или земельных участках, находящихся в государственной или муниципальной собственности, на территории Пермского края без предоставления земельных участков и установления сервитутов, утвержденным постановлением Правительства Пермского края от 22.07.2015 № 478-п

**разрешает** ОАО «МРСК Урала» (ИНН 6671163413, ОГРН 1056604000970, место нахождения: 620026, г. Екатеринбург, ул. Мамина-Сибиряка, 140)

**размещение объекта:** ВЛ 6 кВ, установка реклоузера 6 кВ и двух опор с линейными разъединителями 6 кВ; ВЛ 6 кВ Сосны (замена опор и провода) и ВЛ 0,4 кВ (замена провода), входящих в ЭСК ПС 110/6 кВ Андроновская, для электроснабжения спортивного комплекса по адресу: г. Пермь, Индустриальный район, восточнее домовладения 3А по ул. 1-ой Урожайной (кадастровый номер земельного участка 59:01:0000000:78053)

**способ размещения объекта:** надземный

**на землях:** государственная собственность на которые не разграничена

**на срок:** 11 месяцев

**местоположение:** г. Пермь, Индустриальный район, ул. 1-ая Юннатская.

Территория, согласно схеме, расположена в зонах с особыми условиями использования территорий: охранные зоны объектов электросетевого хозяйства, частично охранный зона газопровода низкого давления, приаэродромная территория аэродрома аэропорта Большое Савино.

ОАО «МРСК Урала»:

1. Соблюдать правила охраны электрических сетей, установленные постановлением Правительства Российской Федерации от 24.02.2009 № 160 «О порядке установления охранных зон объектов электросетевого хозяйства и особых условий использования земельных участков, расположенных в границах таких зон».

2. Соблюдать правила охранных зон газопроводов, установленные постановлением Правительства Российской Федерации от 20.11.2000 № 878 «Об утверждении Правил охраны газораспределительных сетей».

3. Соблюдать правила охранных зон воздушного пространства, установленные постановлением Правительства Российской Федерации от 11.03.2010 № 138 «Об утверждении Федеральных правил использования воздушного пространства Российской Федерации».

В соответствии с пунктом 7(2) Положения о порядке и условиях размещения объектов на землях или земельных участках, находящихся в государственной или муниципальной собственности, на территории Пермского края без предоставления земельных участков и установления сервитутов, утвержденного постановлением Правительства Пермского края от 22.07.2015 № 478-п, представить в департамент земельных отношений в течении 1 месяца с момента размещения объектов материалы контрольной геодезической съемки размещенных объектов на бумажном и электронном носителях на безвозмездной основе.

В соответствии со статьей 20<sup>1</sup> Закона Пермского края от 14.09.2011 № 805-ПК «О градостроительной деятельности в Пермском крае» ОАО «МРСК Урала»:

Не позднее, чем за 10 рабочих дней до начала строительства и реконструкции безвозмездно передать в департамент градостроительства и архитектуры администрации города Перми один экземпляр копий разделов проектной документации, предусмотренных пунктом 1 части 12 статьи 48 Градостроительного кодекса Российской Федерации.

В течение 10 рабочих дней после окончания работ по строительству, реконструкции безвозмездно передать в департамент градостроительства и архитектуры администрации города Перми схему, отображающую расположение объекта и сетей инженерно-технического обеспечения, подписанную ОАО «МРСК Урала», с приложением текстового и графического описания местоположения границ охранной и санитарно-защитной зоны, перечень координат характерных точек границ такой зоны.

**Приложение:** схема предполагаемых к использованию земель или части земельного участка с координатами поворотных точек границы земельного участка (на 1 л. в 1 экз.).

Начальник отдела предоставления  
земельных участков по работе  
с юридическими лицами



Н.М. Санникова




Объект: «Строительство ВЛ 6 кВ, установка реклоузера 6 кВ и двух опор с линейными разъединителями 6 кВ; Реконструкция ВЛ 6 кВ Сосны (замена опор и провода) и ВЛ 0,4 кВ (замена провода), входящих в ЭСК ПС 110/6 кВ Андроновская, для электроснабжения спортивного комплекса по адресу: Пермский край, г. Пермь, Индустриальный район, восточнее домовладения 3А по ул. 1-я Урожайная (кад. номер зем. участка 59:01:0000000:78053)»

Категория земель: *земли населенных пунктов*




Координаты поворотных точек  
МСК -59 (зона 2)

№	X	Y
1	512438.29	2225364.60
2	512441.85	2225361.09
3	512471.87	2225391.28
4	512474.13	2225395.25
5	512484.36	2225407.51
6	512489.34	2225413.82
7	512491.48	2225416.34
8	512493.97	2225418.92
9	512505.76	2225432.28
10	512509.22	2225428.84
11	512524.17	2225443.87
12	512520.12	2225446.89
1	512438.29	2225364.60



от точки 1 до точки 3 Муниципальные земли  
от точки 3 до точки 5 59:01:4413858:38  
от точки 5 до точки 8 59:01:4413858:37  
от точки 8 до точки 10 59:01:4413858:154  
от точки 10 до точки 1 Муниципальные земли

Условные обозначения:

- |   |   |
|---|---|
|   | -границы земельных участков, установленных в соответствии с земельным законодательством |
|    | -обозначение образуемого земельного участка   |
| 59:30:2102001   | -надпись номеров кадастровых кварталов  |
| :363  | -надпись кадастрового номера земельного участка   |
| :3У1  | -обозначение земельного участка, образуемого под объект                                 |
| 1  | -обозначение поворотной точки полосы отвода   |
|   | -обозначение оси сооружения   |
- 
- Заявитель: 

Заявитель:

